

Le catalogue du Géoportail93 permet de décrire et d'accéder à plus de 200 couches de données de référence et de données métiers provenant des directions, partenaires et prestataires. Plusieurs moyens vous sont offerts pour consulter ces données. Les conditions d'accès et d'utilisation de ces données sont décrites dans une charte.

La fenêtre catalogue

Flux XML : soyez régulièrement informé des couches ajoutées au catalogue

Téléchargez l'ensemble du catalogue

Accédez à des couches thématiques prédéfinies

Ajoutez une couche depuis le catalogue : cliquez pour charger la couche dans la carte

Téléchargez la couche sous différents formats ouverts

Recherche par mot clé ou par rubrique

La recherche par mot clé vous permet de retrouver des couches de données en écrivant dans la fenêtre un mot ou une partie de mot. De plus, il est possible de trouver toutes les couches d'une direction via son acronyme (DVD, DEJ,...)



Ex : espa pour Espaces Verts



Ex : cre pour crèches



Ex : recherche par acronyme

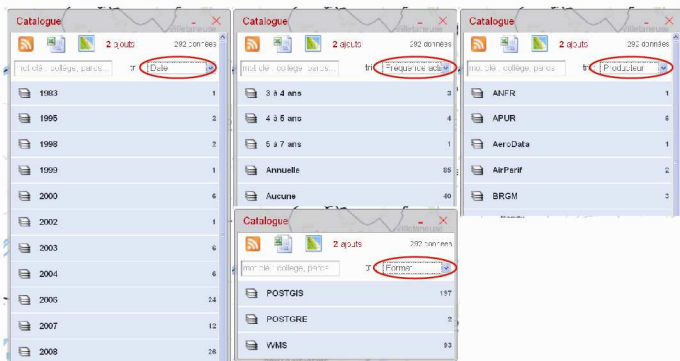
Vous pouvez aussi accéder à des couches de données par le biais de 15 rubriques (administratif/découpage, adresse/rue, assainissement, ...). Le chiffre placé à côté du titre de la rubrique vous indique le nombre de couches de données.



Recherche par tri du catalogue



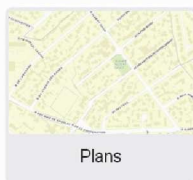
Par défaut, les données sont triées par rubrique. Elles peuvent également être regroupées par producteur, date, fréquence d'utilisation,...



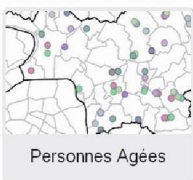
Ouvrir des données au sein d'une carte thématique



Il est possible de charger une série de couches réunies en une seule thématique, en un clic. Par exemple :



Plans



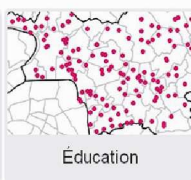
Personnes Agées



Assainissement



Environnement



Éducation



Attention le chargement d'une carte thématique remplace les couches chargées dans la légende

Accéder aux métadonnées d'une couche



La métadonnée est l'information sur la donnée que vous consultez. Tout y est détaillé : producteur, date de la donnée, description de la donnée, précision, et notamment les conditions d'usage



Vous pouvez imprimer ou télécharger les métadonnées d'une couche



Imprimer



XML (INSPIRE)



Télécharger une couche



La disquette permet le téléchargement de la couche et de ses informations sous différents formats ouverts

Format Géographique :

GeoJSON KML GPX CSV + géométrie WKT

Format Tableau :

CSV (tableau)